NIGHTLINE

Legende

- U-Bahnlinien (an den Nächten vor Samstagen, Sonntagen und Feiertagen)
- U-Bahnhof
- Nachtlinie Montag bis Freitag
- Nachtlinie Samstag, Sonntag und Feiertags
- ASTAX-Linie Montag bis Freitag
- ASTAX-Linie Samstag, Sonntag und Feiertags
- Weiterfahrt nach Bedarf
- Haltestelle
- Richtungshaltestelle
- N26 Endstelle Montag bis Freitag
- N26 Endstelle Samstag, Sonntag und Feiertags
- Bediengebiet ASTAX (gegen Aufpreis direkt bis vor Ihre Haustür)
- Autobahn
- Tunnel
- Gebäude
- Kirche
- Friedhof

© Kartografie: Baumgardt Consultants, Gesellschaft für Marketing und Kommunikation bR, www.baumgardt-online.de

Kärntner Ring / Oper

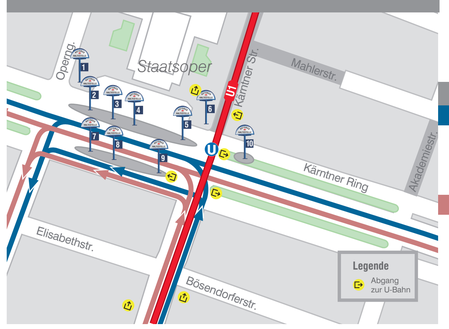

Linienübersicht Nachtverkehr (Kärntner Ring / Oper)

Werktags

N25	▸ Großfeldsiedlung	HST 1	N60	▸ Ring, Kai	HST 2	N71	▸ Kaiserebersdorf	HST 6
N38	▸ Grinzing	HST 4	N62	▸ Speising	HST 9	N75	▸ Gasometer	HST 6
N46	▸ Joachimstalerplatz	HST 9	N66	▸ Ring, Kai	HST 3	360	▸ Baden	HST 7
N49	▸ Hütteldorf	HST 8	N66	▸ Liesing	HST 5			

Wochenende

N46	▸ Otto-Wagner-Spital	HST 9	N71	▸ Kaiserebersdorf	HST 6	360	▸ Baden	HST 7
N62	▸ Speising	HST 9	N71	▸ Alser Str., Skodag.	HST 10			

Schwedenplatz

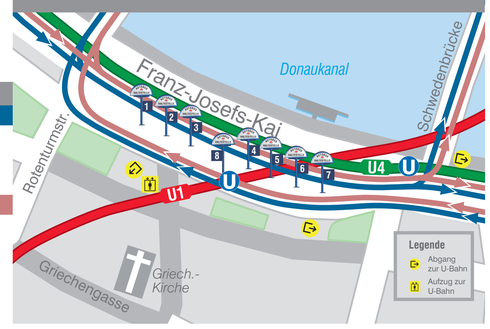

Linienübersicht Nachtverkehr (Schwedenplatz)

Werktags

N25	▸ Großfeldsiedlung	HST 3	N31	▸ Stammersdorf	HST 1			
N25	▸ Kai, Ring	HST 4	N38	▸ Grinzing über Oper	HST 7			
N29	▸ Floridsdorf	HST 8	N60	▸ Mauer über Oper	HST 6			
N29	▸ Praterstern	HST 2	N66	▸ Liesing über Oper	HST 5			

Wochenende

N29	▸ Praterstern	HST 2	N31	▸ Stammersdorf	HST 1
N29	▸ Floridsdorf	HST 8			

Umgebungsplan Innenstadt

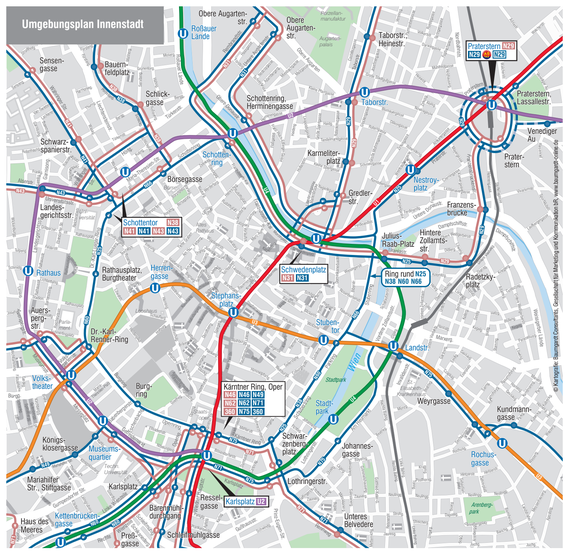

© Kartografie: Baumgardt Consultants, Gesellschaft für Marketing und Kommunikation bR, www.baumgardt-online.de